

2020

ПОКОРИТЕЛЬ

ГОРНОГО УРАЛА



7-peaks.ru

ПОКОРИТЕЛЬ
ГОРНОГО УРАЛА



- Бахмур 874
- Большой Шелом 1427
- Дальний Таганай 1112
- Зюраткуль 1175
- Иремель 1582
- Ицыл 1069
- Круглица 1178
- Нургуш 1406
- Откликной 1155
- Юрма 1003

ЭТАП
ГОРЫ

Проект Ассоциации
Горный Урал



при поддержке
путешественника
Федора Конюхова

ПАМЯТКА ТУРИСТУ

Управление ГОиЧС предупреждает!

Для обеспечения безопасности при прохождении маршрутов туристическими группами и/или отдельными туристами необходима обязательная регистрация в ЕДДС по телефону **112**

Важно сообщить:

количество людей в группе,
ФИО каждого участника,
контактные телефоны,
сроки начала и окончания похода,
нитку маршрута с указанием начального, конечного и промежуточных пунктов.

Если вы потеряли ориентир, не поддавайтесь панике!
Сделайте небольшой привал.

Сообщите о себе по номеру 112

Подробная информация
о проекте на сайте
7-peaks.ru



Куса

две стартовые площадки

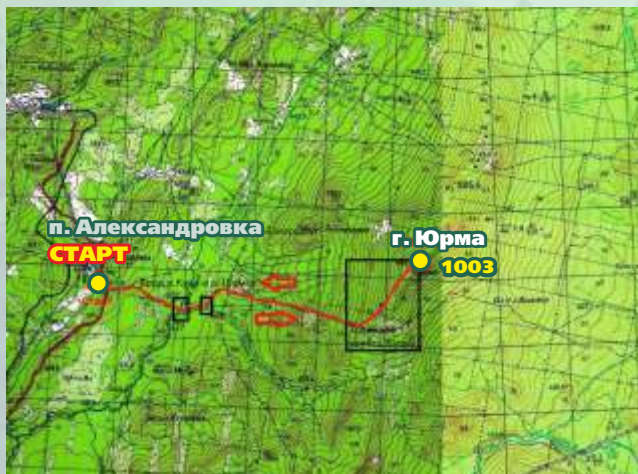
Посетить Национальный парк «Таганай», совершить восхождение на Откликной гребень, гору Круглица или Дальний Таганай также возможно из поселка Магнитка, который находится на территории Кусинского муниципального района.



Стартовая площадка: п. Магнитка
База отдыха "Таганай - Сити"
Ул. Таганайская, 7, т. +7 9000 22 4000



Совершить восхождение на гору Юрма также возможно из п. Александровка Кусинского муниципального района.



Стартовая площадка:
п. Александровка
ул. Набережная, ул. Школьная
т. +7 922 239 42 05


Миасс

Карабаш



Ицыл $55^{\circ}20'11''N$ $59^{\circ}58'39''E$

Ицыл – хребт на Южном Урале на границе национального парка «Таганай». Одноименная гора имеет две вершины: северную - 1069 метров над уровнем моря и южную - 1049 метров. Название хребта в переводе с башкирского языка означает «вечный ветер», что вполне обоснованно. Поднявшись на гору Ицыл, вы окажетесь на границе между Европой и Азией. С вершины открывается отличный вид на хребт Большой Таганай. Склоны горы покрыты курумниками (каменными россыпями). С одной стороны, это осложняет восхождение, с другой, делает его более интересным.



п. Тыелга
«Живая баня у Ивана»
Ул. Тенистая, 4
+7 912 79 288 53

Клуб-отель "Золотой пляж"
Школа путешественников
Ф. Конохова
Тел. 8(351)700 1 777
e-mail:shpfk74@mail.ru

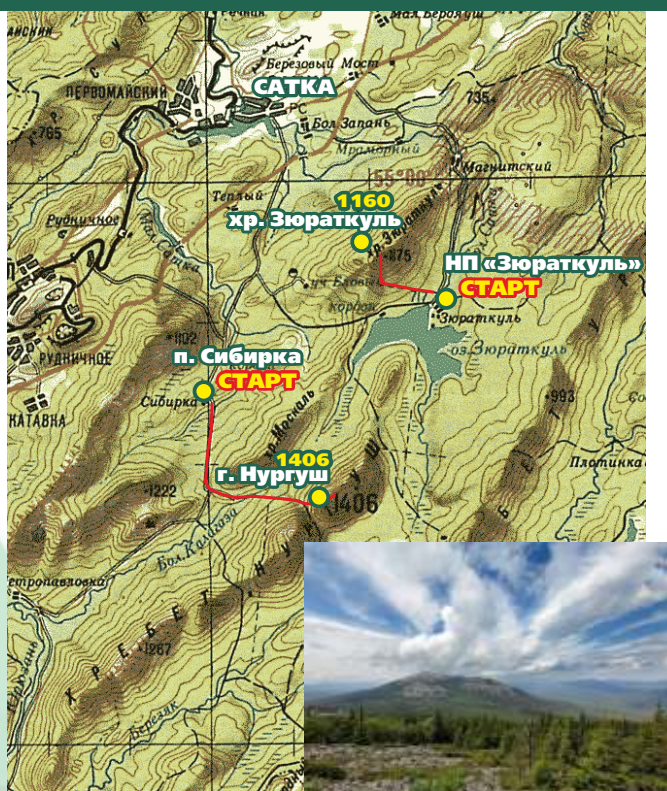


Юрма $55^{\circ}29'31''N$ $59^{\circ}59'44''E$

Гора Юрма расположена на одноименном хребте на самом севере национального парка Таганай. Высота 1003 метра. Юрмой завершается Южный Урал и начинается Средний Урал. Вершина сложена кристаллическими горными породами. Местность труднопроходимая из-за густого леса и крутых подъемов, но оттого достаточно интересная для покорителей горных вершин.

Эко-отель «Экстрим Клуб»
Ул. Заводская, 16
+7 922 731 70 31
e-mail:extreme-club74@mail.ru





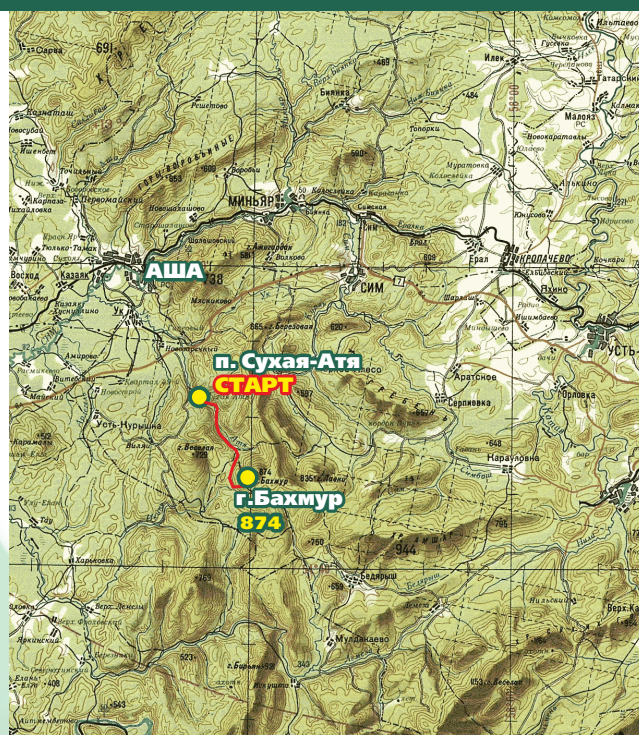
Зюраткуль $54^{\circ}58'8''N$ $59^{\circ}11'54''E$

Подняться на вершину хребта Зюраткуль достаточно просто, единственное, что осложняет восхождение, это немногочисленные курумники. Максимальная высота хребта 1175 метров. По пути вы пройдёте несколько природных зон - березо-осиновые леса, елово-пихтовую тайгу, субальпийские луга, горную лесотундру. На вершину хребта проложена туристская тропа от НП «Зюраткуль». С плато на вершине хребта хорошо видно озеро Зюраткуль и Хребет Нургуш.

Нургуш $54^{\circ}49'9''N$ $59^{\circ}8'34''E$

Одной из величественных горных цепей Южного Урала является хребет Нургуш. Это самый высокий хребет Челябинской области. Гора Большой Нургуш имеет высоту 1406 метров над уровнем моря и в переводе означает «сияющая птица». И действительно, при определенных метеоусловиях гора сияет на солнце, и объясняется это тем, что её поверхность состоит из множества кварцитовых останцев. Вершина горы относительно плоская, а склоны пологие.

Национальный парк «Зюраткуль»
ул. Комсомольская, 13
+7 902 897 25 77, +7 (35161) 5 50 41
e-mail: zuratkul-park@yandex.ru



Бахмур $54^{\circ}46'27''N$ $57^{\circ}30'36''E$

(874 м.) находится в 30 км. от города Аши. Расположена на западном склоне Уральских гор, покрыта хвойным лесом, а летом на склонах удивительно высокая трава. У подножия горы каменные глыбы покрыты мхами и лишайниками. Рядом есть несколько чистых горных родников, а на вершине расположены живописные обнажения плитняка и можно прогуляться по каменным лабиринтам.



Клуб краеведческого туризма
и активного отдыха «Белый филин»
+7 904 308 62 89 круглосуточно



Санаторий
- профилакторий
«Березки»
Гостиница «Аша»



Откликной $55^{\circ}17'43''\text{N}$ $59^{\circ}48'29''\text{E}$

Свое название Откликной гребень получил за способность отражать многократное эхо. Откликной Гребень возвышается с одной стороны как гигантская, почти отвесная стена. Его форма напоминает костяной гребень стегозавра и оставляет неизгладимое впечатление.

Круглица $55^{\circ}19'3''\text{N}$ $59^{\circ}50'29''\text{E}$

Русский художник Николай Рерих называл Круглицу точкой соприкосновения с Космическим разумом. Интересно, что значение атмосферного давления на вершине на 100 мм ниже, чем над уровнем моря, а вода на этой высоте закипает уже при 96°C .

Дальний Таганай $55^{\circ}22'5''\text{N}$ $59^{\circ}54'3''\text{E}$

В период с 1932 по 2005 гг. на вершине горы функционировала метеостанция, сейчас здесь располагается туристический приют. Примечательной особенностью этого места являются сильные ветра. Дальний Таганай плавно переходит в хребет Юрма.

Национальный парк «Таганай»
Ул. Шишкина, д. 3-а
+7 (3513) 64 61 97
e-mail: tourism@taganay.org



Ирмель $54^{\circ}30'51''\text{N}$ $58^{\circ}50'46''\text{E}$

В переводе с башкирского языка Ирмель означает «Священная гора». Он величественен и прекрасен. О Ирмеле принято говорить как о горном массиве, его часто описывают как двухвершинный – Большой (1582 м.) и Малый Ирмель (1449 м.). Погода на Ирмеле очень переменчивая и оттого восхождение на гору непредсказуемо, но всегда на вершине путешественников ждет награда — сказочный уральский пейзаж и облака, которые как будто проплывают на расстоянии вытянутой руки.

Большой Шелом (хребет Зигальга) $54^{\circ}31'19''\text{N}$ $58^{\circ}19'56''\text{E}$

Зигальга — один из самых мощных и протяженных хребтов Южного Урала. Его центральная вершина - Большой Шелом (1427 метров над уровнем моря), со стороны похожа на огромный шатер с крутыми каменистыми склонами. Маршрут проходит через смешанный лес и каменные россыпи - курумники. На высоте более 600 м на склонах появляются участки, покрытые глыбовыми россыпями, которые переходят в каменные реки. Маршрут завершается смотровой площадкой на вершине горы Большой Шелом, где посетители могут любоваться природой Южного Урала.

с. Тюлюк
Туристический комплекс "Ирмель"
+ 7 902 607 87 44
с. Верх-Катавка
Туристическая база «Медвежий Угол»
+7 982 363 35 31

